

Reconocimiento florístico y consideraciones fitogeográficas del bosque mesófilo de montaña de Teocelo, Veracruz

ISOLDA LUNA, LUCÍA ALMEIDA, LOURDES VILLERS y LILA LORENZO¹

RESUMEN. Se efectúa un reconocimiento florístico en una comunidad de bosque mesófilo de montaña en la región de Teocelo, Ver., se incluye una lista florística de la flora vascular constituida por 84 familias, 176 géneros y 277 especies. Se determinan seis elementos florísticos geográficos, tomándose en cuenta únicamente el área de distribución de los géneros (pantropical, neotropical, tropical asiático, tropical africano, holártico y cosmopolita). El elemento tropical es el mejor representado en todos los estratos estudiados y cuantitativamente el más importante (79%). Se compara la localidad de estudio a nivel de género con otras de los estados de la República que poseen bosque mesófilo, encontrándose que es más semejante a las localidades del centro de Veracruz y de Chiapas. Asimismo, se le compara con cinco localidades típicas por medio del Índice de Similitud de Sørensen y se encontró que es más afín con algunas áreas de Guerrero. Se concluye que las proporciones de elementos encontradas en este tipo de vegetación se deben a la compleja y larga historia terciaria y cuaternaria a la que ha estado sometida. Su estudio resulta urgente, debido a la rápida degradación causada por el hombre.

ABSTRACT. A floristic inventory of a mesophylous montane forest was made in the region of Teocelo, Ver. A floristic list of the vascular flora, consisting of eighty four families, one hundred and seventy six genera and two hundred and seventy seven species are included. Taking into account only the distributional area of the genera (pantropical, neotropical, tropical asiatic, tropical african, holarctic and cosmopolitan), six floristic geographic elements were identified. At the genus level, the tropical element proportionally attains the highest values (79%). The similarity index between Teocelo and other Mexican states shows that in terms of the mesophylous montane forest, it is more similar to the neighbouring areas of Veracruz and Chiapas. The percentage of genera in common with five typical localities was determined using the Sørensen Index, indicating that it is more similar to some areas of Guerrero. In conclusion, the proportions of the different geographic elements within the Mexican mesophylous forests, are due to the forests' complex and long Tertiary and Quaternary history. Their study is most urgent today, due to their rapid degradation and diminishing area caused by human impact.

¹ Laboratorio de Biogeografía "Dr. A. Barrera", Facultad de Ciencias, Universidad Nacional Autónoma de México, 04510, Ciudad Universitaria, México, D.F.

El bosque mesófilo de montaña es un tipo de vegetación que se presenta en México generalmente en sitios con una fisiografía y un clima particulares; los elementos que lo componen tienen orígenes muy diferentes, lo que le confiere una riqueza y una diversidad que sólo se observa en esta compleja comunidad, misma que le es dada por su situación geográfica, el variado origen de sus componentes y su historia biogeográfica.

De los estudios que se han efectuado sobre este tipo de vegetación resaltan por su importancia, entre otros, los siguientes: Miranda (1947) en el que se introduce el nombre de bosque mesófilo de montaña; Miranda y Sharp (1950); Rzedowski y McVaugh (1966); Puig (1976); Breedlove (1973), y Rzedowski (1978).

Dentro del trabajo se incluyen bajo la denominación de bosque mesófilo de montaña al bosque caducifolio de Miranda y Hernández X. (1963) y deciduo templado de Rzedowski (1966) en el sentido de Rzedowski y McVaugh (1966); así, nuestra circunscripción de este tipo de vegetación coincide con la de Rzedowski (1978). La diferencia fundamental entre el bosque mesófilo de montaña (en sentido estricto) y el bosque caducifolio, consiste en que en el primero predomina la condición siempre verde y en el segundo, los árboles caducifolios. Rzedowski y McVaugh (1966) resaltan las similitudes fisiológicas, ecológicas y florísticas entre ambos tipos de vegetación y realmente éstas son tan semejantes que los dos pueden acomodarse dentro de una sola categoría a pesar de las diferencias de comportamiento fenológico; éstas de ninguna manera son tajantes y drásticas ya que existe toda una gama de condiciones intermedias (Rzedowski, 1978).

Esta comunidad se presenta en zonas restringidas y de forma discontinua en la República Mexicana, por lo general en fondos de cañadas y laderas protegidas, en altitudes habitualmente entre los 600 a los 3 000 m. Se localiza en la vertiente atlántica desde el sureste de Tamaulipas hasta el norte de Oaxaca, interrumpiéndose a la altura del Istmo de Tehuantepec, continuándose en Chiapas, en el Macizo Central y a ambos lados de la Sierra Madre de Chiapas (Rzedowski, 1978). En la vertiente pacífica su distribución es mucho más dispersa que en la atlántica; se encuentra en el fondo de cañadas y laderas de los estados de Sinaloa (Gentry, 1946), en Nayarit, Jalisco, Colima y Michoacán (Rzedowski y McVaugh, 1966), y sólo en la Sierra Madre del Sur de Guerrero y Oaxaca existen manchones continuos de cierta extensión (Rzedowski y Vela, 1966; Rzedowski y Palacios-Chávez, 1977).

Miranda y Sharp (1950) señalan que esta comunidad existe en lo que denominan la zona de transición (generalmente situada entre 1 100 y 2 000 m) entre la tierra caliente y la templada. Observan que esta área, que es fácilmente reconocida, no es definitivamente caracterizada por ciertas especies o asociaciones, como las áreas inmediatamente cercanas a ella, que forman una línea divisoria entre los elementos arctoterciarios (boreales) y los tropicales. El endemismo es escaso a nivel genérico y a nivel específico existen grupos de distribución restringida (Rzedowski, 1978).

Los tipos climáticos que caracterizan a esta comunidad son el Cf, Af, Am, Aw y Cw según la clasificación de Köppen modificada por García (1973), aunque se encuentra con mayor frecuencia en el primero. La precipitación media anual es muy variable, siendo en algunos sitios de 1 000 mm (Rzedowski, 1970) y en otros hasta de 5 000 mm (Rzedowski y Palacios-Chávez, 1977). La temperatura media anual puede variar de 12 °C a 23 °C. Con frecuencia ocurren nieblas, por lo menos en los meses invernales; las heladas también pueden presentarse en la estación fría. Los suelos son someros o profundos, amarillos, rojos o negros y con abundante materia orgánica (Rzedowski, 1978).

Se presenta en forma de muy diversas asociaciones que a menudo difieren entre sí, en cuanto a su altura, fenología y composición florística, sobre todo en las especies dominantes, las que varían en función de la pendiente, la humedad, la altitud y el suelo. Los trabajos de Miranda y Sharp (1950), Puig (1974, 1976) y Rzedowski (1978) ilustran una serie de asociaciones y variaciones florísticas que se encuentran en este tipo de vegetación. Por su fisonomía es un bosque denso, por lo general de 15 a 35 m de altura, con varios estratos arbóreos, además de uno o dos arbustivos y con un estrato herbáceo pobre; son abundantes las trepadoras leñosas y las epífitas.

Entre los elementos arbóreos más conspicuos están: *Alnus*, *Carpinus*, *Carya*, *Cleyera*, *Clethra*, *Cornus*, *Dendropanax*, *Engelhardtia*, *Fagus*, *Ficus*, *Fraxinus*, *Juglans*, *Liquidambar*, *Magnolia*, *Miconia*, *Oreopanax*, *Ostrya*, *Persea*, *Pinus*, *Podocarpus*, *Quercus*, *Rhamnus*, *Styrax* y *Weinmannia*, entre otros (Rzedowski, 1978).

Por su fitogeografía este tipo de vegetación resulta ser muy interesante debido a las afinidades que presentan algunos de sus elementos con el este de Estados Unidos y Asia; es de particular importancia el elemento tropical que, con los elementos boreales, forma un mosaico de especies (Rzedowski, 1978).

La gran diversidad de especies de este bosque está vinculada a la posición geográfica y altitudinal del país, a las relaciones fitogeográficas de México y a la influencia de los cambios climáticos que se supone existieron desde el Terciario (Martin y Harrell, 1957; Sarukhán, 1968; Emiliani, 1970; Graham, 1975). Toledo (1976, 1982) apoya la hipótesis de que por lo menos durante el Pleistoceno la temperatura y la precipitación oscilaron en diferentes áreas del país provocando desplazamientos en la flora y la fauna. Vogelmann (1973) sostiene que la distribución de este bosque fue más extensa, pero que se fragmentó como resultado de cambios posteriores al Pleistoceno.

Respecto al origen de este tipo de vegetación existe controversia, ya que autores como Deevey (1949), Braun (1955) citado por Martin y Harrell (1957) y otros, proponen teorías distintas acerca del establecimiento de los elementos boreales en México; en cuanto a los elementos tropicales existe poca información.

Esta comunidad ha sido perturbada desde hace varios siglos por las actividades forestales, la agricultura y el fuego; la extensión de tales disturbios es tan grande en estas regiones que la vegetación original está desapareciendo rápidamente como lo señalan Miranda y Sharp (1950). Por lo anterior resulta urgente conocer mejor la composición florística de este tipo de vegetación e inventariar las diferentes asociaciones del bosque mesófilo de montaña en México, así como reconocer la filiación y distribución de los taxa de importancia biogeográfica en esta comunidad, para efectuar comparaciones con algunas localidades análogas en México. El presente estudio se concentra en un bosque mesófilo de montaña en el centro de Veracruz, tomando algunos de los aspectos antes mencionados.

ÁREA DE ESTUDIO

La zona de estudio se localiza en el centro del estado de Veracruz, entre los meridianos 96°55' a 97°05', longitud W y los paralelos 19°15' a 19°30' latitud N, abarcando los municipios de Teocelo, Cosautlán e Ixhuacán de los Reyes (fig. 1).

Esta zona se encuentra entre el Eje Neovolcánico y la Sierra Madre Oriental, den-

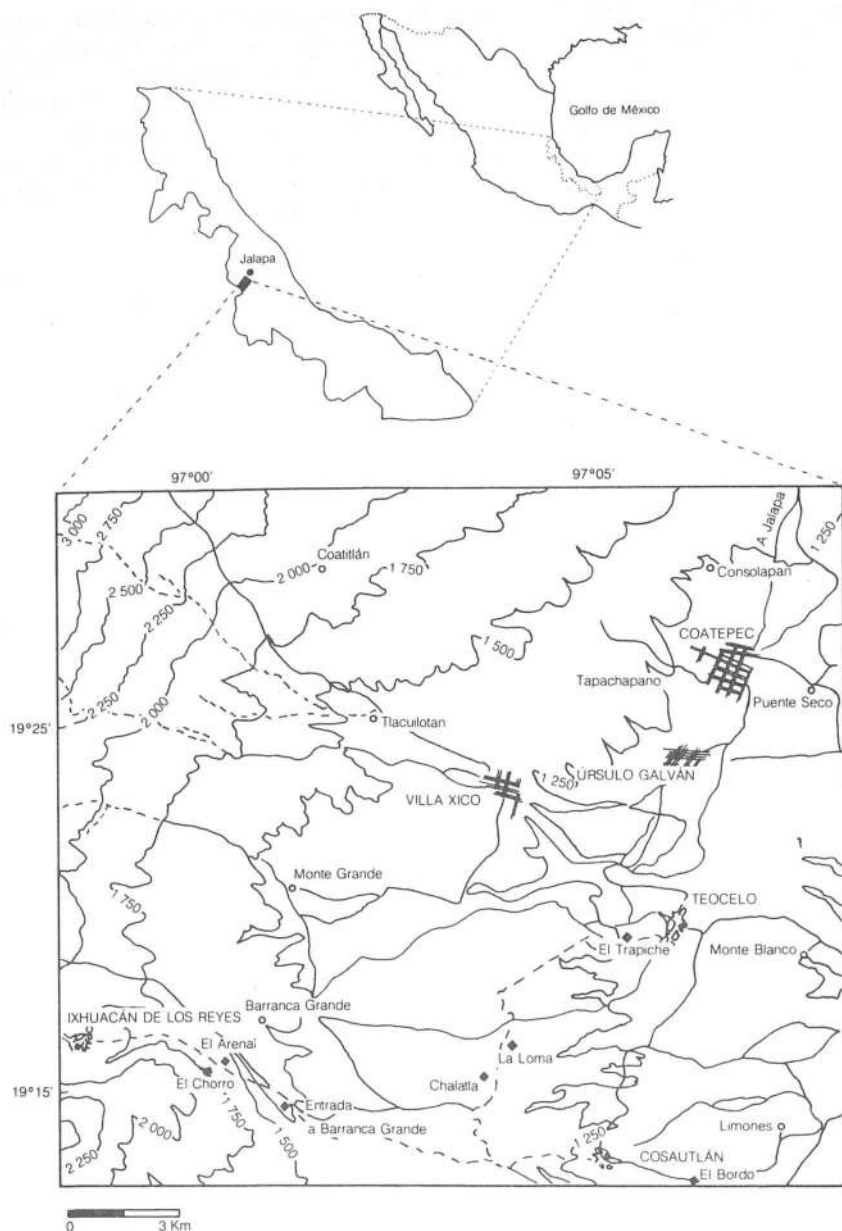


Fig. 1. Localización del área de estudio. Las áreas marcadas con ◆ señalan las zonas de recolecta. Modificado de la carta de la Secretaría de la Defensa Nacional, Coatepec, 14-Q-1 (5).

tro de la provincia florística de serranías meridionales perteneciente a la región mesoamericana de montaña según Rzedowski (1978).

La fisiografía la constituyen lomeríos con pendientes pronunciadas así como numerosas barrancas profundas que dan al terreno una superficie más o menos accidentada. La altitud sobre el nivel del mar varía de 1 100 a 1 630 metros.

Dada la gran actividad humana que se ha desarrollado en el área, los sitios más o menos conservados se encuentran en laderas escarpadas de barrancas, con pendiente variable, frecuentemente con arroyos en las bases, donde la agricultura aún no ha sido introducida. Así, los cultivos y los pastizales inducidos colindan con estos sitios conservados; algunas veces se deja el estrato arbóreo original para protección de los cultivos de café.

Los ríos que se encuentran en el área de estudio son el Texolo y el Cozolapa, que poseen poco cauce y son afluentes del río Jacumulco, que se origina en el Cofre de Perote y desemboca en el Golfo de México cerca de la ciudad de La Antigua, Veracruz.

Su geología la constituyen rocas del Cenozoico Superior Volcánico de tipo andesítico que caracterizan al Eje Nevolcánico y remanentes de rocas del Cretácico Inferior Sedimentario posiblemente pertenecientes a la Sierra Madre Oriental.

Los suelos son profundos con abundante materia orgánica, que incluye bastante hojarasca y detritus. Se derivan del intemperismo de cenizas volcánicas formándose material amorfo (alófano); son de color oscuro y de estructura fina granular, de tipo migajón arcilloso (Lorán, 1976).

La zona de estudio presenta climas húmedos, ya que está ubicada en el extremo sur de la Sierra Madre Oriental a barlovento de los vientos húmedos del Golfo de México y por su accidentada topografía; sin embargo, se perciben diferencias de temperatura de una zona a otra, mismas que no se denotan en la carta climática a nivel local (Orellana, comunicación personal).

Las condiciones climáticas generales del área de estudio pueden observarse a través de los registros de tres estaciones meteorológicas que se resumen en el siguiente cuadro (véase también la fig. 2).

<i>Estación</i>	<i>Altitud msnm</i>	<i>Coordenadas</i>	<i>Precip. anual en mm (promedio)</i>	<i>Temp. me- dia anual (°C)</i>	<i>Variante climática según García (1973)</i>
Teocelo	1 218	19°24' 96°58'	2 173.3	19.5	(A)C(fm)a(i')g
Coatepec	1 225	19°27' 96°57'	1 957.0	18.9	(A)C(m)a(i')g
Xalapa	1 361	19°32' 96°55'	1 514.8	17.9	C(fm)b(i')g

Puede observarse que el clima va de semicálido húmedo a templado húmedo, con temperaturas medias anuales entre 18° y 22 °C, temperatura máxima extrema de 28° a 35°C y mínimas de 5° a 14°C, precipitación anual mayor de 1 200 a poco más de

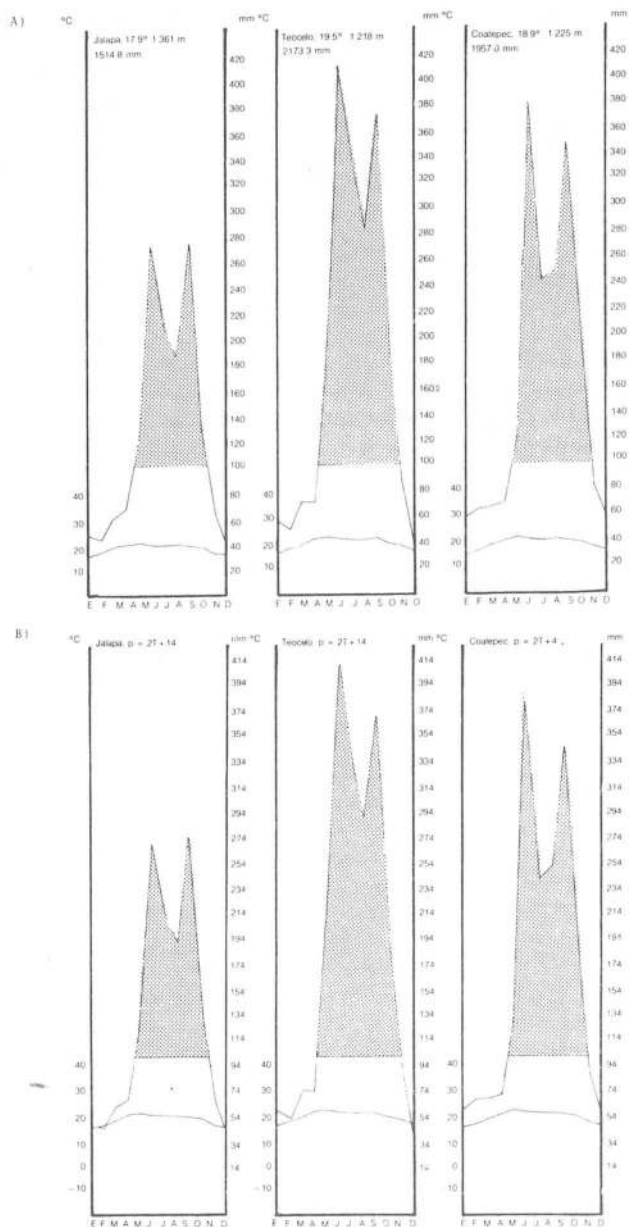


Fig. 2. Diagramas ombrotérmicos de las estaciones comprendidas en el área de estudio: a) según Bagnouls y Gausson (1953); b) según los mismos autores modificado por García *et al.* (1983), se utilizó la escala $p = 2T + 14$ que es la más adecuada para el régimen pluviométrico del área de estudio.

2 000 mm, poca oscilación térmica, marcha de temperatura tipo Ganges, con canícula y presencia de neblina en los meses invernales.

La estabilidad de las temperaturas medias anuales y el alto contenido en humedad atmosférica inciden de tal manera sobre el microclima que ocasionan la presencia de sitios muy característicos, necesarios para la existencia de este tipo de vegetación.

MÉTODO Y RESULTADOS

En la fase inicial de esta investigación se realizaron visitas preliminares a fin de establecer los sitios más adecuados de recolecta, con base en criterios de conservación; a partir de agosto de 1979 se efectuaron muestreos en los sitios marcados (fig. 1), tomándose en cada caso datos de altitud, tipo de suelo, forma biológica y fenología, entre otros. Se obtuvieron cerca de 600 números de recolecta pertenecientes a 84 familias (176 géneros y 277 especies) (véase lista florística). Los duplicados de estos ejemplares fueron depositados en el Herbario de la Facultad de Ciencias (FCME) y en el Nacional (MEXU).

Las localidades de estudio se encuentran en laderas escarpadas, frecuentemente con arroyos en la base de las mismas con *Platanus* principalmente y bosques mixtos de *Quercus-Liquidambar* en sus partes altas. La vegetación de todos estos sitios presenta una estratificación bien marcada y es muy diversa (tabla 1).

El estrato arbóreo tiene una altura aproximada de 25 a 30 m, aunque algunos árboles llegan a ser más altos; entre las especies predominantes están: *Alnus acuminata* ssp. *arguta*, *Carpinus caroliniana*, *Clethra macrophylla*, *Hedyosmum mexicanum*, *Heliocarpus appendiculatus*, *Ilex quercetorum*, *Liquidambar macrophylla*, *Pinus montezumae*, *P. tenuifolia*, *Platanus mexicana*, *Quercus aristata*, *Q. conspersa*, *Q. crassipes*, *Q. glaucescens*, *Q. laurina*, *Q. salicifolia* y *Q. xalapensis*.

Entre las especies arbustivas y del estrato arbóreo bajo están: *Alchornea latifolia*, *Ardisia compressa*, *Cestrum lanatum*, *C. purpureum*, *Clethra mexicana*, *Conostegia xalapensis*, *Dendropanax arboreus*, *Eupatorium ligustrinum*, *Gaultheria acuminata*, *Juglans pyriformis*, *Kohleria deppeana*, *Lippia myriocephala*, *Litsea glaucescens*, *Miconia glaberrima*, *M. mexicana*, *Microtropis schiedeana*, *Nectandra loeseneri*, *Oreopanax echinops*, *Quercus candicans*, *Q. castanea*, *Q. elliptica*, *Q. germana*, *Q. aff. laeta*, *Palicourea galeottiana*, *Parathesis villosa*, *Phoebe padiformis*, *Rhamnus longistyla*, *Rhus terebinthifolia*, *Rondeletia bourgaei*, *R. capitellata*, *Senecio angulifolius*, *Symplocos coccinea*, *Styrax glabrescens*, *Triumfetta speciosa*, *Tibouchina micrantha*, *Vernonia schiedeana* y *Xylosma flexuosum*.

Las especies herbáceas más importantes son: *Habenaria* aff. *novenfida*, *Lobelia sartiarii*, *Oplismenus hirtellus*, *Piper curtispicum*, *Phytolacca rivinoides*, *Salvia elegans*, *S. gracilis*, *Selaginella galeottii*, *Pteris orizabae* y *Zeugites mexicana*.

Entre las enredaderas, trepadoras, epífitas y parásitas se tienen a: *Anthurium scandens*, *Catopsis morreniana*, *Philodendron guatemalensis*, *Oreopanax capitatus*, *Peperomia collocata*, *P. quadrifolia*, *Phoradendron piperoides*, *Polypodium angustifolium*, *P. aureum*, *Psittacanthus schiedeanus*, *Rhipsalis baccifera*, *Tillandsia* spp. y *Vriesia pectinata*.

La tabla 1 presenta tres de las localidades más representativas seleccionadas por criterios altitudinales, a fin de obtener una generalización de la estructura vegetal del área. Se observa que a pesar de la cercanía entre estos lugares de recolecta, cada sitio se caracteriza por una composición florística distintiva.

TABLA 1. Caracterización de tres de las localidades estudiadas

<i>El Trapiche, Teocelo</i> 4 km SSW Teocelo, sobre la carretera a Cosautlán 1165-1220 msnm	<i>Chalatlá, Ixhuacán</i> 17 km de Teocelo, sobre la carretera a Cosautlán 1300-1350 msnm	<i>El Chorro, Ixhuacán</i> 29 km de Teocelo, sobre la carretera a Ixhuacán 1580-1600 msnm
ÁRBOLES		
<i>Alchornea latifolia</i> <i>Heliocarpus appendiculatus</i> <i>Hedyosmum mexicanum</i> <i>Liquidambar macrophylla</i> <i>Oreopanax xalapensis</i> <i>Quercus glaucescens</i> <i>Q. xalapensis</i>	<i>Carpinus caroliniana</i> <i>Hedyosmum mexicanum</i> <i>Ilex quercetorum</i> <i>Liquidambar macrophylla</i> <i>Quercus crassipes</i> <i>Q. elliptica</i> <i>Q. xalapensis</i> <i>Sambucus mexicana</i> <i>Tournefortia glabra</i>	<i>Alnus acuminata</i> spp. <i>arguta</i> <i>Carpinus caroliniana</i> <i>Clethra macrophylla</i> <i>C. mexicana</i> <i>Juglans pyriformis</i> <i>Liquidambar macrophylla</i> <i>Platanus mexicana</i> <i>Quercus aristata</i> <i>Q. conspersa</i> <i>Q. crassipes</i>
ARBUSTOS		
<i>Ardisia compressa</i> <i>Conostegia icosandra</i> <i>Kobleria deppeana</i> <i>Nectandra loeseneri</i> <i>Oreopanax echinops</i> <i>Palicourea galeottiana</i>	<i>Miconia mexicana</i> <i>Psychotria trichotoma</i> <i>Rondeletia ligustroides</i> <i>Triumfetta lappula</i> <i>Xylosma flexuosum</i>	<i>Cestrum purpureum</i> <i>Miconia mexicana</i> <i>Mimosa albida</i> <i>Palicourea galeottiana</i> <i>Piper hispidum</i> <i>Rondeletia bourgaei</i> <i>R. capitellata</i>
HIERBAS Y OTRAS FORMAS DE VIDA		
<i>Elephantopus mollis</i> <i>Rhynchospora baccifera</i> <i>Valeriana scandens</i>	<i>Borreria laevis</i> <i>Coccocypselum hirsutum</i> <i>Lobelia sartorii</i> <i>Peperomia alata</i> <i>Pteris orizabae</i>	<i>Cyclanthera langaei</i> <i>Heterocentron subtriplinervium</i> <i>Microsechium ruderalis</i> <i>Passiflora sexflora</i>

RELACIONES FITOGEográfICAS

Dado que es muy difícil conocer las áreas de distribución antigua de los grupos, así como sus afinidades en el tiempo y en el espacio, para este trabajo se determinaron seis elementos florísticos geográficos tomándose en cuenta únicamente las áreas actuales de distribución de los géneros (tabla 2).

Las afinidades que se encontraron en este nivel se obtuvieron de la lista florística del área a partir de los autores que han trabajado con este tipo de relaciones como Good (1953), Puig (1976), Rzedowski (1978), Standley y Steyermark (1949) y Willis (1973).

TABLA 2. Afinidades geográficas por estrato a nivel de género del bosque mesófilo de montaña de Teocelo, Ver.

Holártico	Pantropical	Neotropical	Tropical asiático y americano	Tropical africano y americano	Cosmopolita y Subcosmopolita
ÁRBOLES					
<i>Alnus</i> ***	<i>Acacia</i> +	<i>Alchornea</i> *	<i>Bocconia</i> *	<i>Lippia</i>	<i>Ilex</i>
<i>Carpinus</i> **	<i>Calliandra</i>	<i>Belotia</i> *	<i>Clethra</i> =	<i>Trichilia</i>	<i>Sambucus</i> ++
<i>Cornus</i> **	<i>Clusia</i> ++	<i>Byrsonima</i> * (C y SA)	<i>Gaultheria</i> ^o	<i>Vismia</i>	
<i>Juglans</i> **	<i>Croton</i> +	<i>Castilla</i> *	<i>Hedyosmum</i> ++ (Austral)		
<i>Liquidambar</i> **	<i>Dendropanax</i> ++	<i>Cornutia</i> *	<i>Litsea</i> ^o		
<i>Ostrya</i> ***	<i>Erythrina</i> +	<i>Hampea</i> (Méx.-Colombia)	<i>Nectandra</i> (SE Asia)		
<i>Pinus</i> ***	<i>Eugenia</i> +	<i>Heliocarpus</i> (Méx.-Paraguay)	<i>Microtropis</i> (Méx.-CA)		
<i>Platanus</i> ***	<i>Pithecellobium</i>	<i>Inga</i>	<i>Phoebe</i> ^o		
<i>Quercus</i> ***	<i>Tournefortia</i> +	<i>Myriocarpa</i>	<i>Saurauia</i> ^o		
<i>Rhamnus</i> **	<i>Triumfetta</i>	<i>Parathesis</i> * (Méx.-SA trop.)	<i>Styrax</i> ***		
	<i>Rapanea</i> +	<i>Picramnia</i> * (Méx.-SA trop.)	<i>Symplocos</i> +		
		<i>Oreopanax</i> ++	<i>Turpinia</i> ^o		
ARBUSTOS					
	<i>Acalypha</i> +	<i>Aldama</i> (Méx.-N Venezuela)		<i>Lantana</i>	<i>Rhus</i>
	<i>Ardisia</i>	<i>Cestrum</i> *		<i>Miconia</i>	<i>Senecio</i>
	<i>Crotalaria</i> +	<i>Chelonanthus</i> (SA trop.)			<i>Solanum</i>
	<i>Diodia</i> +	<i>Chileroanthemum</i> (Méx.)			<i>Vernonia</i>
	<i>Indigofera</i>	<i>Cnidoscopus</i>			
	<i>Mimosa</i> +	<i>Conostegia</i> *			
	<i>Piper</i>	<i>Cuphea</i>			
	<i>Psychotria</i>	<i>Deppea</i> ++ (Méx.-Venezuela)			
	<i>Salvia</i> +++	<i>Duranta</i> * (SA)			
	<i>Stevia</i> + (América)	<i>Eupatorium</i>			
	<i>Xylosma</i>	<i>Kohleria</i>			
		<i>Hoffmannia</i> ++ (Méx.-Argentina)			
		<i>Leucaena</i>			
		<i>Malpighia</i> *			
		<i>Malvaviscus</i> (CA y SA)			
		<i>Odontonema</i> * (Méx.-SA trop.)			
		<i>Palicourea</i> *			
		<i>Rondeletia</i> *			
		<i>Sommeria</i> (Méx.-SA trop.)			
		<i>Russelia</i> ++ (Méx.-SA trop.)			

TABLA 2. *Concluye*

Holártico	Pantropical	Neotropical	Tropical asiático y americano	Tropical africano y americano	Cosmopolita y Subcosmopolita
		<i>Siparuna*</i> <i>Tetrachyron</i> <i>Tibouchina</i> <i>Verbesina</i>			
HIERBAS					
<i>Cirsium</i> (temp. N)	<i>Begonia</i> + (Am. pr.)	<i>Achimenes</i>		<i>Renealmia*</i> (Am. trop.)	<i>Asplenium</i>
<i>Monotropa</i> (temp. N)	<i>Borreria</i>	<i>Arthrostemma</i>			<i>Carex</i>
<i>Triodanis</i>	<i>Commelina</i> +	<i>Campelia</i>			<i>Castilleja</i>
	<i>Ctenitis</i>	<i>Chamaedorea</i>			<i>Erigeron</i> (NA pr.)
	<i>Dichanetium</i>	<i>Coccocypselum</i>			<i>Equisetum</i>
	<i>Dorstenia</i>	<i>Crusea</i> (Méx.-CA)			<i>Lobelia</i> (Am. pr.)
	<i>Elephantopus</i>	<i>Gibasis</i> (NA y SA trop.)			<i>Polygala</i>
	<i>Habenaria</i>	<i>Heliconia</i>			<i>Physalis</i> (Am. pr.)
	<i>Hibiscus</i> +	<i>Heterocentron</i> (Méx.-CA)			<i>Pteridium</i>
	<i>Isachne</i> +	<i>Hyptis</i> * +			<i>Pteris</i>
	<i>Lycopodium</i> + + +	<i>Lasiacis</i> + (América)			<i>Rhynchospora</i> (trop.)
	<i>Ocimum</i> + + + (Áfr. pr.)	<i>Lopezia</i> (Méx.-CA)			<i>Scutellaria</i>
	<i>Oldenlandia</i>	<i>Melampodium</i> (Méx. pr.)			
	<i>Oplismenus</i> +	<i>Schistocarpa</i> (Méx.-Perú)			
	<i>Panicum</i> + + +	<i>Spigelia</i>			
	<i>Pavonia</i> +	<i>Tripogandra</i>			
	<i>Phytolacca</i> +	<i>Zeugites*</i> (Méx.-Venezuela)			
	<i>Selaginella</i>				
	<i>Sticherus</i>				
ENREDADERAS Y TREPADORAS					
<i>Valeriana</i>	<i>Cissampelos</i>	<i>Blepharodon</i> (Méx.-Chile)	<i>Toxicodendron</i>		<i>Bidens</i>
<i>Vitis</i>	<i>Clitoria</i> +	<i>Centrosema</i>			<i>Rubus</i>
	<i>Desmodium</i> +	<i>Cyclanthera</i>			
	<i>Dioscorea</i> +	<i>Microsechium</i> (Méx.)			
	<i>Galactia</i> +	<i>Notoptera*</i>			
	<i>Hydrocotyle</i> + + +	<i>Philodendron*</i>			
	<i>Ipomoea</i> + + +				
	<i>Passiflora</i>				

Quamoclit+++
Smilax+

EPÍFITAS

<i>Peperomia</i> + (Am. pr.)	<i>Anthurium</i> <i>Catopsis</i> <i>Elleanthus</i> * <i>Macleamia</i> <i>Rhipsalis</i> <i>Tillandsia</i> (W Áfr.) <i>Vriesia</i>	<i>Smilacina</i>	<i>Polypodium</i>
------------------------------	--	------------------	-------------------

PARÁSITAS

<i>Cuscuta</i> +++	<i>Phoradendron</i> <i>Psittacanthus</i>
--------------------	---

* Antillas; ** E de EUA; *** E y W de EUA; + tropical y subtropical; ++ de montaña; +++ tropical y templado; = E de Asia-E de EUA; ° E de Asia-Austral; pr. = principalmente; trop. = tropical; Áfr. = África; CA = Centroamérica; SA = Sudamérica; Méx. = México; NA = Norteamérica; Am. = América; temp. = templado.

Pantropical: Géneros distribuidos en los trópicos

Neotropical: Géneros restringidos a o distribuidos principalmente en el trópico americano

Tropical asiático y americano: Géneros distribuidos en Asia y América Tropical

Tropical africano y americano: Géneros distribuidos en África y América Tropical

Holártico: Géneros distribuidos ampliamente en zonas templadas del norte y que se extienden a montañas tropicales

Cosmopolita: Géneros de amplia distribución mundial y subcosmopolitas

Este método, como lo señala Cleef (1980), presenta serias deficiencias por los múltiples criterios empleados. Además, la decisión de incluir o no a un género dentro de un grupo fue difícil para ciertos elementos como *Dendropanax*, *Hoffmannia* y *Oreopanax*, entre otros, por poseer actualmente una distribución geográfica que podría incluirlos en más de un grupo.

Los géneros fueron además agrupados por estrato a fin de poder efectuar una comparación más representativa.

Estrato arbóreo. Como se señala en la fig. 3, los porcentajes de elementos holárticos, pantropicales, neotropicales y tropicales asiáticos para este estrato son muy semejantes. Resaltan aquí aquellos elementos que se comparten con el este y oeste de los Estados Unidos y con las Antillas (tabla 2).

En este estrato están bien representadas las familias Betulaceae, Fagaceae y Lauraceae.

Estrato arbustivo. Al analizar este estrato se observa que los elementos que lo componen son en su mayoría neotropicales, aunque el elemento pantropical no es despreciable. Tienen importancia también aquellos elementos que se comparten con Sudamérica, con las Antillas y aquellos mexicano-centroamericanos de montaña (tabla 2). Cabe resaltar la ausencia de elementos holárticos.

En este estrato son importantes varios géneros de las familias Melastomataceae, Rubiaceae, Solanaceae, Compositae y Verbenaceae.

Estrato herbáceo. Este estrato se compone básicamente de elementos pantropicales y neotropicales, aunque también son importantes los cosmopolitas. El elemento holártico está pobremente representado.

Resaltan aquí aquellos individuos de las familias Cyperaceae, Gramineae, Equisetaceae, Labiatae y Polypodiaceae.

Otros estratos. Con respecto a las epífitas, enredaderas, trepadoras y parásitas, se encontró básicamente que sus géneros son neotropicales y pantropicales; dentro de las primeras la familia mejor representada es Bromeliaceae, principalmente el género *Tillandsia*. Otras familias de importancia son Orchidaceae, Cactaceae, Polypodiaceae y Piperaceae.

Entre las enredaderas y trepadoras son comunes los géneros de Leguminosae y Liliaceae; las parásitas son básicamente de la familia Loranthaceae.

BOSQUE MESÓFILO DE TEOCELO

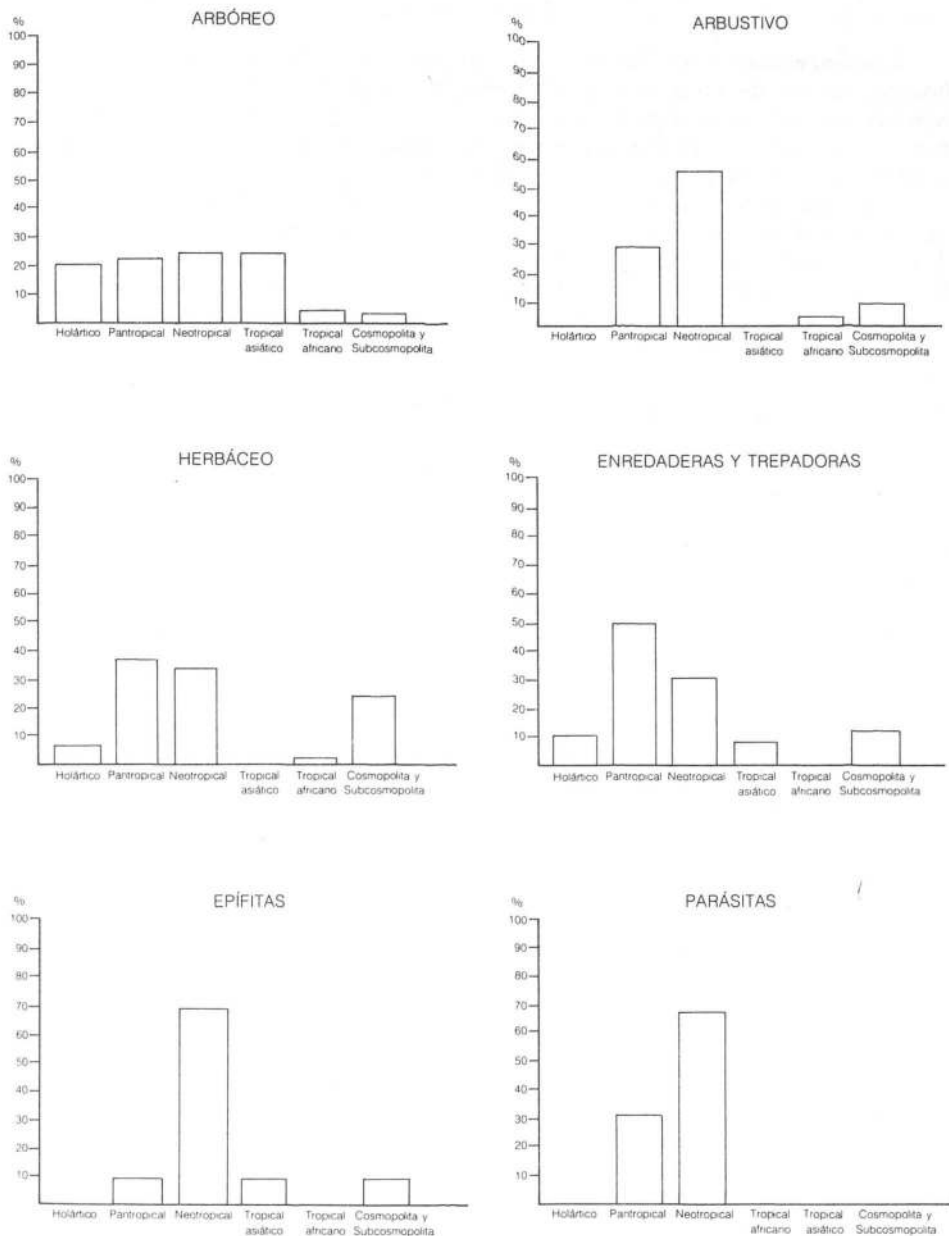


Fig. 3. Afinidades geográficas por estrato a nivel de género (expresado porcentualmente) del bosque mesófilo de montaña de Teocelo, Veracruz.

DISTRIBUCIÓN

Los elementos del área del estudio se compararon con los de otras localidades con bosque mesófilo de montaña de la República Mexicana, con el fin de conocer los más representativos y las similitudes entre ellos. Este análisis se realizó a nivel de género, por considerarse que esta categoría taxonómica es aceptable, aunque a nivel de especie se ofrece una mayor precisión (Luna, 1984).

Los datos de distribución que se presentan (tabla 3) están tomados de la literatura que se tuvo al alcance sobre este tipo de vegetación, así como de datos de ejemplares de herbario en los que se tenía la seguridad de que correspondieran con esta comunidad. Esta comparación presenta deficiencias por no contar con una homogeneidad metodológica, ya que los trabajos revisados son de muy diferente índole y los inventarios florísticos realizados no son homogéneos y con frecuencia son selectivos (*v. gr.* estratos menores pobremente representados); además, muchos de los ejemplares de herbario poseen datos de recolecta disímiles. La tabla 3 se realizó dividiendo las localidades reportadas para este tipo de vegetación en tres regiones principales: Sierra Madre Oriental, Serranías Meridionales y Serranías Transísmicas, todas ellas comprendidas dentro de la región mesoamericana de montaña de Rzedowski (1978). Para ello, se ordenaron alfabéticamente los géneros y solamente se incluyeron aquellos que se encontraban en un porcentaje de presencia mayor a 25% por cada estado de la República. Algunos de los géneros que no fueron tomados en cuenta por esta razón fueron: *Anthurium*, *Arthrostemma*, *Catopsis*, *Castilleja*, *Crotalaria*, *Equisetum*, *Habenaria*, *Hampea*, *Heliocarpus*, *Heterocentron*, *Hydrocotyle*, *Hoffmannia*, *Hyptis*, *Juglans*, *Macleania*, *Microtropis* y *Philodendron*, pero son importantes en esta comunidad en altitudes entre los 1 000 y los 1 700 metros.

Se cuantificó el número de géneros que aparecen en los bosques mesófilos por estado y se obtuvieron los porcentajes relativos (tabla 4) para cada uno y respecto a sus afinidades geográficas.

Al comparar los géneros del área de estudio con los de otras localidades de la República, se encontró que ciertos estados presentan mayor relación con el área estudiada; en vista de que estas comparaciones son muy generales, se decidió efectuar otro tipo de análisis mediante el índice de similitud de Sørensen (Mueller-Dombois y Ellenberg, 1974) para cinco localidades razonablemente inventariadas de este tipo de vegetación:

$$IS_s = \frac{2c \times 100}{a + b}$$

donde:

- a = número total de géneros de la comunidad a (Teocelo)
- b = número total de géneros de la comunidad b
- c = número de géneros comunes a ambas localidades

TABLA 3. Distribución de los géneros de Teocelo, Ver. que se encuentran en otros estados que poseen bosque mesófilo de montaña

	Sierra Madre Oriental										Serranías meridionales						Serranías transisthmicas		
	N.L.	Tamps.	S.L.P.	Hgo.	Pue.	Ver.	Nay.	Jal.	Nva.	Cuen.	Gro.	Mich.	Mor.	Méx.	D.F.	Ver.	Oax.	Chis.	
									Gal.	Balsas									
A	<i>Acacia</i>			*	*						*+	*		*		*+	*	+	
H	<i>Achimenes</i>		+		*+						*		*+			*	*		
A	<i>Alchornea</i>		*	*+	*	*+	+		*	+						*+	+	+	
A	<i>Alnus</i>		+	+	*+	+	*+	*	*		+	+		+2	+2	*+2	*	*	
Ar	<i>Ardisia</i>			+	+	*	+			+			+			*+	+	+3	
H	<i>Asplenium</i>		+	+			+			+				+2	+2	+		+	
H	<i>Begonia</i>		+	+	*+	*	+				+		+			*		+	
H	<i>Bidens</i>		+		+	*	+		*					+	+2	*	*	*	
A	<i>Bocconia</i>		+	+	+					+	+	+	+	+		+2		+	
H	<i>Borreria</i>					*			*			*		*		*		*	
A	<i>Byrsonima</i>					*		*	*							*		*	
A	<i>Calliandra</i>				*+	*	*		*	+		+				*		*+2	
A	<i>Carpinus</i>		*+		*+	*+	*+	*	*	+	+	*+2	*			*+2	*	+2	
Ar	<i>Cestrum</i>		+	+	+	+	+			+		+2		+2	+	+3		+	
H	<i>Chamaedorea</i>		+	+		+	+			+						*+3	+	+	
A	<i>Clebra</i>		+	+	*+	*+				+	+	*+4	*	*	+	*+2	*+3	*+2	*+3
H	<i>Clitoria</i>		*			*			*			*		*		*		*	
A	<i>Clusia</i>									+		+3				+	+2	+	
H	<i>Coccosysetum</i>			+	*+	*						+				*		*	
Ar	<i>Conostegia</i>				*+	*	*+	*+	*		+	+2		*		*+	+	+	
A	<i>Cornus</i>	+	+	+	+		+			+	+	+3		+	+3	+2	+2	+	+3
A	<i>Croton</i>			+	+							+					+2		
H	<i>Crusea</i>				*+	*	+					*		*		*		*+	*+
Ar	<i>Cuphea</i>				+	*	*+					+2		+		*+2		*+2	
A	<i>Dendropanax</i>		+	+	*	*+				+		+				*+3	+2		

TABLA 3. *Continúa*

		Sierra Madre Oriental						Serranías meridionales								Serranías transístmicas			
		N.L.	Tamps.	S.L.P.	Hgo.	Pue.	Ver.	Nay.	Jal.	Nva. Gal.	Cuen. Balsas	Gro.	Mich.	Mor.	Méx.	D.F.	Ver.	Oax.	Chis.
Ar	<i>Deppea</i>			+	+	+	+										+2		
H	<i>Desmodium</i>	+	+		+	*	+					*+					*+	*	*+
H	<i>Erigeron</i>	+			*	*						*		*			*	*	*
A	<i>Eugenia</i>		+	+	+		+			+	+	+2		+			+3		+3
Ar	<i>Eupatorium</i>		+	*+	*+	*+	*+			+				+	+	+2	*+3	*+2	*+
A	<i>Gaultheria</i>				+	*+2	+								+		*+3	*	+2
A	<i>Hedyosmum</i>						*	*		+		*		*	*		*+	*+	*+2
H	<i>Heliconia</i>		+			*	*					+					*+		
H	<i>Hibiscus</i>					*						*+					*+	+	+
A	<i>Ilex</i>		+				+			+		+		+	+	+2	+2	*	*+
A	<i>Inga</i>			+		+	+			+		+2					+3	+	+
A	<i>Juglans</i>		+	+						+		+					+2		
Ar	<i>Kobleria</i>				*+	*+				+							*	*	+
H	<i>Lasiacis</i>		+			*		*	*					*+	*		*+		
A	<i>Lippia</i>									+		+			+2	+	+2		+2
A	<i>Liquidambar</i>		+	*+	*+	*+	*+										*+3	+	*+2
A	<i>Litsea</i>				*	*	*+		*			*			*+	*+3	*+2		*+
H	<i>Lobelia</i>	+	+	+	*+	+	*+								+2		*		*+
H	<i>Lopezia</i>						*	*	*			*+			*	*	*+		+
H	<i>Lycopodium</i>				+2	+	+								+		+	+	+
Ar	<i>Malvaviscus</i>		*	*	*	*			*					*	*		*		*+
Ar	<i>Miconia</i>			+	+	*+		*		+		*+2					*+3	*+	*+3
Ar	<i>Mimosa</i>		+	*+		*	*	*	*				*	*	*		*+		*+
H	<i>Monotropa</i>			+	*	*	*+								*	*	*	*	*+
A	<i>Nectandra</i>				+		+										+2	+	+2
Ar	<i>Odontonema</i>				+	+	+					+					*	*+	*

A	<i>Oreopanax</i>			+	*	*+	+	*		+		+4	*	+	+		*+3	+2	*+2
A	<i>Ostrya</i>	+			+	+	+			+							+		+
Ar	<i>Palicourea</i>				*+	*+	+										*+2	+	*+2
H	<i>Panicum</i>				+	*	+					*					+		*+
A	<i>Parathesis</i>		+	+	+	+	+	*	+								+	+	+2
H	<i>Peperomia</i>		+	+	+	*+	*+					+		+	+	+2	*+	*+	*+
A	<i>Phoebe</i>			+			+			+	+						+3	+2	+2
H	<i>Phytolacca</i>	*	+		+	*	+										*+		*+
A	<i>Pinus</i>	+	+			+	+			+		+3	*		*	*+2	*+4	*+	+2
A	<i>Piper</i>		+	+	*	*	+	*	*	+		+	*	*			*+2	*+2	*
A	<i>Pithecellobium</i>		+			*						+2					*+2	*	*+
A	<i>Platanus</i>		+	+	+	*+	+										*+2		+
H	<i>Polypodium</i>		+	+	+		+			+					+	+	+2	+	+
Ar	<i>Psittacanthus</i>				*		*					+			*				+
Ar	<i>Psychotria</i>				+												*+3	*+	+2
H	<i>Pteridium</i>		+	+	+	+	+										+2		+
H	<i>Pteris</i>											+			+2	+	+		+
A	<i>Quercus</i>	+	+	+	+	+	+2	+		+	+	+5		+	+2	+2	+4	+2	+3
A	<i>Rapanea</i>		+		*+	*+	+	*+	*	*	+	+	*				*+3	+	*+3
A	<i>Rhamnus</i>	+	+	+	+	+	+							+	+	+	+	+	+2
Ar	<i>Rhus</i>		+	+		*	+			+			*	+	+2		*+	*	+2
Ar	<i>Rondeletia</i>			+	*	*	*+			+							*+	+	+
H	<i>Rubus</i>				+		+					+		+	+	+2	+	+	+
Ar	<i>Salvia</i>				*+	*	+		*			+3		+	*+2	*+2	*	*	*+
A	<i>Sambucus</i>		+	+	*+	+	*+						*		*+2	+2			
A	<i>Saurauia</i>			+	+	+				+		+3			*		*+3	+2	*+3
Ar	<i>Senecio</i>		+	+	+	+						+3			+	+2	*+3	+	*+
H	<i>Smilax</i>		+	+	+	+	+			+					+	+2	+2	+	+
H	<i>Solanum</i>		+	+			+			+		+2		+	+	+2	+3	+	+
Ar	<i>Stevia</i>					*	+		*	+		+					*	*	+
A	<i>Styrax</i>		+	+	+		+			+	+	+3					+2	+	+2

TABLA 3. *Concluye*

		Sierra Madre Oriental						Serranías meridionales								Serranías transísmicas			
		N.L.	Tamps.	S.L.P.	Hgo.	Pue.	Ver.	Nay.	Jal.	Nva. Gal.	Cuen. Balsas	Gro.	Mich.	Mor.	Méx.	D.F.	Ver.	Oax.	Chis.
A	<i>Symplocos</i>				+	+	+		+	+	+	+				+	+	+	+3
Ar	<i>Tibouchina</i>			+	+	+	+					+2					*+	+	
H	<i>Tillandsia</i>	+	*+	+	*+	*+	+			+					*+	+2	*+2	*+	
A	<i>Tournefortia</i>				*		+	*						+			*+		*+
A	<i>Trichilia</i>		+		+	*	+											+3	
H	<i>Tripogandra</i>		+	+	*	*												*+	*+
A	<i>Turpinia</i>		+		+	+	+			+		+						+3	+2
Ar	<i>Vernonia</i>			+	*+	*+	+					*+			+	+		*+2	*+
H	<i>Vitis</i>		+	+	+					+				+				+	+
Ar	<i>Xylosma</i>		+		*+	*+	+		*			+2						*+3	*+
H	<i>Zeugites</i>					*		*	*					+				*	+

A = árbol; Ar = arbusto; H = hierba y otras formas de vida.

* Géneros reportados en los ejemplares del herbario (MEXU) para este tipo de vegetación.

+ Géneros reportados en la literatura de bosque mesófilo de montaña consultada; cuando se tomó en cuenta más de una localidad por estado, se indica con número la cantidad de éstas.

TABLA 4. Distribución de los géneros de Teocelo, Veracruz comparados con otras regiones (expresado numérica y porcentualmente)

	<i>Holarctico</i>		<i>Pantropical</i>		<i>Neotropical</i>		<i>Trop. asiático</i>		<i>Africano</i>		<i>Cosmopolita</i>		<i>Total</i>	<i>Géneros afines Teocelo (%)</i>
	<i>Cant.</i>	<i>%</i>	<i>Cant.</i>	<i>%</i>	<i>Cant.</i>	<i>%</i>	<i>Cant.</i>	<i>%</i>	<i>Cant.</i>	<i>%</i>	<i>Cant.</i>	<i>%</i>		
SIERRA MADRE ORIENTAL														
Nuevo León	5		2		1						2		10	10.7
Tamaulipas	10	20	14	28	11	22	4	8	1	2	10	20	50	53.7
San Luis Potosí	10	19.2	11	21.1	17	32.7	5	9.6	1	1.9	9	17.3	52	55.9
Hidalgo	10	14.7	19	27.9	19	27.9	9	13.2	2	2.9	9	13.2	68	73.1
Puebla	8	11.6	21	30.4	25	36.2	6	8.7	1	1.4	8	11.6	69	74.2
Veracruz	10	15.6	16	25	18	28.1	8	12.5	1	1.6	11	17.2	64	68.8
SERRANÍAS MERIDIONALES														
Nayarit	2		4		6		1		1				14	15
Jalisco	2	9.5	9	42.8	7	33.3	2	9.5			1	4.8	21	22.6
Nueva Galicia	7	16.6	9	21.4	11	26.2	8	19	2	4.8	5	11.9	42	45.2
Cuenca del Balsas	4		1		1		5				2		11	11.8
Guerrero	7	12.3	19	33.3	14	24.6	8	14	2	3.5	7	12.3	57	61.3
Michoacán	3		5		1		1				2		12	12.9
Morelos	4	13.8	8	17.2	8	17.2	3	10.3			6	20.7	29	31.2
México	6	14.3	8	19	9	21.4	6	14.3	1	2.4	12	28.6	42	45.2
Distrito Federal	6	22.2	3	11.1	4	14.8	3	11.1	1	3.7	10	37	27	29
Veracruz	12	13	26	28.3	27	29.3	11	11.9	3	3.3	13	14.1	92	98.9
Oaxaca	8	14.8	15	27.8	14	25.9	8	14.8	1	1.8	8	14.8	54	58.1
SERRANÍAS TRANSÍSTMICAS														
Chiapas	11	13.4	24	29.3	21	25.6	11	13.4	2	2.4	13	15.8	82	88.2

Comparación de cinco localidades respecto al área
de estudio mediante el índice de similitud de Sørensen
(Mueller-Dombois y Ellenberg, 1974)

	b	c	IS _s	
Teocelo, Ver. a 176 géneros	Chinantla, Oaxaca (Rzedowski y Palacios- Chávez, 1977)	81	33	25.7%
	Gómez Farías, Tamaulipas (Puig, 1976)	81	39	30.4%
	Huayacocotla, Veracruz (Vargas, 1982)	122	57	38.3%
	Montebello, Chiapas (Carlson, 1954)	184	74	41.1%
	Filo de Caballo, Guerrero (Lorenzo, <i>et al.</i> , 1983)	297	102	43.2%

En la tabla 5 se muestran los géneros distribuidos en tres grupos de acuerdo al número de veces que se presentan en las diferentes localidades estudiadas. Los resultados de esta lista nos dan 24 géneros cuya distribución es más frecuente dentro del bosque mesófilo de montaña en México.

Respecto al estrato herbáceo son pocos los géneros que se tienen debido principalmente a que ha sido poco estudiado y no se reporta en los datos de herbario, *v. gr.*: *Blepharodon*, *Campelia*, *Carex*, *Castilla*, *Chileranthemum*, *Commelina*, *Dichantelium*, *Duranta*, *Elleanthus*, *Galactia*, *Gibasis*, *Indigofera*, *Isachne*, *Notoptera*, *Oldenlandia*, *Renealmia*, *Schistocarpa*, *Scutellaria*, *Sommerra* y *Triodanis*.

DISCUSIÓN Y CONCLUSIONES

Se puede afirmar que la zona estudiada es representativa de la comunidad de bosque mesófilo de montaña, ya que presenta una gran cantidad de elementos característicos de este tipo de vegetación, no obstante el alto grado de perturbación del área (tabla 6).

Es en el estrato arbóreo alto donde el porcentaje de elementos holárticos es mayor (20%) y de tropicales asiáticos (24%), aunque presenta toda una mezcla de elementos de diversas afinidades, debido a que los componentes de este bosque poseen orígenes muy diferentes y porque se localiza en la zona de transición entre los reinos Holártico y Neotropical. También dentro de este estrato destacan el subelemento antillano (16%), los géneros que se comparten con el este de Estados Unidos (10%) y los que se encuentran indistintamente en el este y oeste de Estados Unidos (10%) (tabla 2).

En el estrato arbustivo se observa que el elemento neotropical es el más abundante, dentro del cual tiene gran importancia el subelemento antillano (20%); cabe resaltar la ausencia de elementos holárticos, a causa de la gran perturbación que se ha dado en el área, que también ha redundado en que este estrato esté sobrerrepresentado.

El estrato herbáceo presenta una mezcla de elementos básicamente tropicales; es dentro de éste donde el elemento cosmopolita está mejor representado, también por condi-

TABLA 5. Géneros encontrados en Teocelo, Ver. comunes a otras localidades de bosque mesófilo de montaña en México

Entre 6 y 9 localidades	Entre 10 y 15 localidades	Entre 15 y 30 localidades
<i>Achimenes</i>	<i>Acacia</i>	<i>Alnus</i>
<i>Asplenium</i>	<i>Alchornea</i>	<i>Carpinus</i>
<i>Borreria</i>	<i>Ardisia</i>	<i>Cestrum</i>
<i>Byrsonima</i>	<i>Begonia</i>	<i>Clethra</i>
<i>Clitoria</i>	<i>Bidens</i>	<i>Conostegia</i>
<i>Clusia</i>	<i>Bocconia</i>	<i>Cornus</i>
<i>Coccocypselum</i>	<i>Calliandra</i>	<i>Eugenia</i>
<i>Croton</i>	<i>Chamaedorea</i>	<i>Eupatorium</i>
<i>Deppea</i>	<i>Crusea</i>	<i>Liquidambar</i>
<i>Erigeron</i>	<i>Cuphea</i>	<i>Litsea</i>
<i>Heliconia</i>	<i>Dendropanax</i>	<i>Miconia</i>
<i>Hibiscus</i>	<i>Desmodium</i>	<i>Oreopanax</i>
<i>Juglans</i>	<i>Gaultheria</i>	<i>Peperomia</i>
<i>Kobleria</i>	<i>Hedyosmum</i>	<i>Pinus</i>
<i>Lasiacis</i>	<i>Ilex</i>	<i>Piper</i>
<i>Lippia</i>	<i>Inga</i>	<i>Quercus</i>
<i>Lycopodium</i>	<i>Lopezia</i>	<i>Rapanea</i>
<i>Nectandra</i>	<i>Lobelia</i>	<i>Salvia</i>
<i>Odontonema</i>	<i>Malva viscus</i>	<i>Saurauia</i>
<i>Panicum</i>	<i>Mimosa</i>	<i>Senecio</i>
<i>Phytolacca</i>	<i>Monotropa</i>	<i>Solanum</i>
<i>Psittacanthus</i>	<i>Ostrya</i>	<i>Tillandsia</i>
<i>Psychotria</i>	<i>Palicourea</i>	<i>Vernonia</i>
<i>Pteridium</i>	<i>Parathesis</i>	<i>Xylosma</i>
<i>Pteris</i>	<i>Phoebe</i>	
<i>Stevia</i>	<i>Pithecellobium</i>	
<i>Tibouchina</i>	<i>Platanus</i>	
<i>Tournefortia</i>	<i>Polypodium</i>	
<i>Trichilia</i>	<i>Rhamnus</i>	
<i>Tripogandra</i>	<i>Rhus</i>	
<i>Vitis</i>	<i>Rondeletia</i>	
<i>Zeugites</i>	<i>Rubus</i>	
	<i>Sambucus</i>	
	<i>Smilax</i>	
	<i>Styrax</i>	
	<i>Symplocos</i>	
	<i>Turpinia</i>	

ciones de perturbación. Nótese que si se agrupan los porcentajes de los elementos tropicales (fig. 3) (pantropical, neotropical, tropical asiático y tropical africano), se obtiene, independientemente del estrato al que correspondan, que el elemento cuantitativamente más importante es el tropical (79%); le siguen en importancia el cosmopolita (12%) y por último el holártico (9%).

Más aún, dentro de los tropicales el elemento mejor representado es el neotropical, con géneros endémicos a América Tropical. Lo anterior es lógico, dado que éstos son

TABLA 6. Géneros representativos del bosque mesófilo de montaña de Teocelo, Veracruz

Árboles	Arbustos	Hierbas
<i>Carpinus</i>	<i>Eupatorium</i>	<i>Lobelia</i>
<i>Ilex</i>	<i>Lippia</i>	
<i>Oreopanax</i>	<i>Rhus</i>	
<i>Quercus</i>	<i>Salvia</i>	
<i>Rhamnus</i>	<i>Senecio</i>	
<i>Styrax</i>	<i>Vernonia</i>	
<i>Symplocos</i>		
FAVORECIDOS POR CONDICIONES DE DISTURBIO		
<i>Heliocarpus</i>	<i>Cestrum</i>	<i>Salvia</i>
<i>Sambucus</i>	<i>Cnidocolus</i>	<i>Panicum</i>
<i>Saurauia</i>	<i>Solanum</i>	
	Algunas especies de <i>Eupatorium</i> y <i>Salvia</i>	
	<i>Solanum</i>	

los más importantes, cuantitativamente, en la flora mexicana (Puig, 1976). Dentro de éste destaca el subelemento antillano (30%), lo que corrobora que dicho subelemento como lo cita Rzedowski (1978) juega un papel relevante dentro de la flora mexicana.

El elemento pantropical es el segundo en importancia (30%); éste comprende aquellos géneros que se encuentran básicamente en los trópicos pero también están representados en regiones subtropicales.

En el caso del elemento cosmopolita su porcentaje es alto (12%), debido probablemente a la gran perturbación del área a causa de la tala y la agricultura intensivas.

El tropical asiático (8%) aunque se restringe básicamente al estrato arbóreo alto, comprende géneros muy bien representados en el bosque.

El tropical africano es el más pobre (3%) y comprende géneros también presentes en Sudamérica y en México, restringido a zonas de climas cálidos.

Se puede intentar explicar esta mezcla de diversas afinidades dada la situación geográfica que ocupa este tipo de vegetación y la compleja historia biogeográfica a la que ha estado sometido, por lo que puede considerarse relictual dada su antigüedad y su distribución actual.

Se presenta una visión general respecto a la distribución de los géneros encontrados en Teocelo (tabla 4) dentro de la región mesoamericana de montaña, encontrándose que obviamente es más semejante con el centro de Veracruz (dentro de la misma provincia de serranías meridionales) y que dentro de esta misma se encuentra mayor afinidad con Guerrero, Oaxaca, Nueva Galicia y México en orden decreciente.

Comparando con los estados de la Sierra Madre Oriental, puede observarse que es más semejante con Puebla, Hidalgo, el norte de Veracruz, San Luis Potosí y Tamaulipas, en orden decreciente. Solamente Nuevo León queda por debajo del 25%, lo cual se debió a que hay escasos registros en el herbario y se conocen pocos trabajos sobre este tipo de vegetación para esa área.

El estado que presenta una mayor relación porcentual de géneros compartidos es Chiapas (88%) dentro de la provincia de serranías transísmicas; lo anterior es lógico ya que éste ha llamado la atención de los investigadores por su riqueza de especies, lo que ha redundado en que su flora se conozca bien y que se cuente con listas florísticas más o menos completas.

La comparación anterior es imprecisa ya que dependió del número de localidades con este tipo de vegetación que se conocen y se hayan estudiado por estado, y de la extensión y fineza de estos trabajos.

Al confrontarse el área de estudio con cinco localidades típicas de bosque mesófilo de montaña a nivel de género por medio del índice de Sørensen, se encontró que presenta una mayor relación porcentual con la de Filo de Caballo y zonas adyacentes en el estado de Guerrero (Lorenzo, *et al.*, 1983). Lo anterior se debe a que esta área mantiene un buen estado de conservación, siendo importante por su gran cantidad de especies y de endemismos.

Nótese que en ambas comparaciones los resultados son disímiles y dependen de qué tan completa sea la lista a comparar, por lo que sólo pueden darse interpretaciones suficientes cuando se cuente con listas florísticas más acabadas.

Este tipo de vegetación, por las diferentes actividades de la región, principalmente las agrícolas, se está restringiendo cada vez más a sitios de difícil acceso. Esto puede observarse en la mayoría de las demás localidades de bosque mesófilo de montaña, dado su clima benigno y suelos favorables para el cultivo, por lo que resulta urgente su estudio y conservación. Por ello, se propone realizar investigaciones encaminadas a conocer de una manera más profunda e interrelacionada la florística, sistemática y fitosociología de esta comunidad en México, que permitan efectuar interpretaciones más precisas en cuanto a su origen y distribución, principalmente en zonas donde el disturbio no es todavía tan grande, como es el caso de algunas áreas de los estados de Guerrero y Oaxaca.

Lista florística del bosque mesófilo de montaña de la región de Teocelo, Veracruz

Arbóreo alto

AQUIFOLIACEAE

Ilex quercetorum I. M. Johnston

BETULACEAE

Alnus acuminata H.B.K. ssp. *arguta* (Schlecht.)

Furlow

Carpinus caroliniana Walt

Ostrya virginiana (Miller) K. Koch

CHLORANTHACEAE

Hedyosmum mexicanum Cordemoy

CLETHRACEAE

Clethra macrophylla Martens & Galeotti

FAGACEAE

Quercus aristata Hook. & Arn.

Q. conspersa Benth.

Q. crassipes Humb. & Bonpl.

Q. floccosa Liebm.

Q. glaucescens Humb. & Bonpl.

Q. laurina Humb. & Bonpl.

Q. polymorpha Schlecht. & Cham.

Q. salicifolia Née

Q. xalapensis Humb. & Bonpl.

HAMAMELIDACEAE

Liquidambar macrophylla Oersted

LEGUMINOSAE

Inga jinicuil Schlecht.

I. spuria Humb. & Bonpl. ex Willd.

Pithecellobium arboreum (L.) Urban

PINACEAE

Pinus montezumae Lamb

P. tenuifolia Benth.

PLATANACEAE

Platanus mexicana Moric.

TILIACEAE

Heliocarpus appendiculatus Turcz.

Arbóreo bajo

ARALIACEAE

Dendropanax arboreus (L.) Decne. & Planch.*Oreopanax echinops* (Schlecht. & Cham.) Decne. & Planch.*O. xalapensis* (H.B.K.) Decne. & Planch.

BORAGINACEAE

Tournefortia glabra L.

CAPRIFOLIACEAE

Sambucus mexicana Presl

CELASTRACEAE

Microtropis schiedeana Schlecht. & Cham.

CLETHRACEAE

Clethra mexicana DC.*C. aff. mexicana* DC.

CORNACEAE

Cornus florida L. var. *urbiniiana* (Rose) Wang

DILLENIACEAE

Saurauia pedunculata Hook.

ERICACEAE

Gaultheria acuminata Schlecht. & Cham.

EUPHORBACEAE

Alchornea latifolia Sw*Croton draco* Schlecht.*C. xalapensis* H.B.K.

FAGACEAE

Quercus candicans Née*Q. castanea* Née*Q. elliptica* Née*Q. germana* Cham. et Schlecht.*Q. aff. laeta* Liebm.

GUTTIFERAE

Clusia mexicana Vesque*Vismia mexicana* Schlecht.

JUGLANDACEAE

Juglans pyriformis Liebm.

LAURACEAE

Litsea glaucescens H.B.K.*Nectandra loeseneri* Mez*Phoebe padiformis* Standley & Steyerf.

LEGUMINOSAE

Acacia angustissima (Miller) Kuntze*Calliandra houstoniana* (Miller) Standley*C. portoricensis* (Jacq.) Benth.*Erythrina macrophylla* DC.*Inga punctata* Willd.

MALVACEAE

Hampea integerrima Schlecht.

MALPIGHIACEAE

Byrsonima crassifolia (L.) H.B.K.

MELASTOMACEAE

Conostegia arborea (Schlecht.) Schauer

MELIACEAE

Trichilia sp.

MORACEAE

Castilla elastica Cerv.

MYRSINACEAE

Parathesis villosa Lundell*Rapanea myricoides* (Schlecht.) Lundell

MYRTACEAE

Eugenia capuli (Schlecht. & Cham.) Berg

PAPAVERACEAE

Bocconia frutescens L.

RHAMNACEAE

Rhamnus longistyla C. Wolf

RUBIACEAE

Rondeletia capitellata Hemsley

SIMAROUBACEAE

Picramnia xalapensis Planch.

SOLANACEAE

Solanum umbellatum Miller

STAPHYLEACEAE

Turpinia insignis (H.B.K.) Tul.

STYRACACEAE

Styrax glabrescens Benth.

SYMPLOCACEAE

Symplocos coccinea Humb. & Bonpl.

TILIACEAE

Belotia mexicana (DC.) Schum.*Triumfetta speciosa* Seemann

URTICACEAE

Myriocarpa bifurca Liebm.

VERBENACEAE

Cornutia grandifolia (Schlecht. & Cham.) Schauer*Lippia myriocephala* var. *hypoleia* (Briq.) Mold.

Arbustivo

ACANTHACEAE

- Chilenteranthemum trifidum* Oersted
Odontonema callistachyum (Schlecht. & Cham.)
 Kuntze

ANACARDIACEAE

- Rhus terebinthifolia* Schlecht. & Cham.

CAMPANULACEAE

- Lobelia laxiflora* H.B.K.

COMPOSITAE

- Aldama dentata* Llave & Lex.
Eupatorium daleoides (DC.) Hemsley
E. ligustrinum DC.
E. sordidum Less.
Senecio angulifolius DC.
S. grandifolius Less.
S. santaerosae Greenman
Stevia rhombifolia H.B.K.
Tetrachyron manicatum Schlecht.
Verbesina turbacensis H.B.K.
Vernonia deppeana Less.
V. schiedeana Less.
V. tortuosa (L.) Blake

EUPHORBIACEAE

- Acalypha macrostachya* Jacq.
Cnidocolus multilobus (Pax) I. M. Johnston

FLACOURTIACEAE

- Xylosma flexuosum* (H.B.K.) Hemsley

GENTIANIACEAE

- Chelonanthus alatus* (Aublet) Pulle

GESNERIACEAE

- Kohleria deppeana* (Schlecht. & Cham.) Fritsch

LABIATAE

- Salvia fluviatilis* Fern.
S. rubiginosa Benth.

LEGUMINOSAE

- Crotalaria acapulcensis* H.B.K.
Indigofera thibaudiana DC.
Leucaena diversifolia (Schlecht.) Benth.
Minosa albida Humb. & Bonpl. ex Willd.

LYTHRACEAE

- Cuphea byssopifolia* H.B.K.
C. nitidula H.B.K.

MALPIGHIACEAE

- Malpighia glabra* L.

MALVACEAE

- Malvaviscus arboreus* Cav.
M. arboreus var. *mexicanus* Schlecht.

MELASTOMATACEAE

- Conostegia icosandra* (Sw.) Urban

- C. xalapensis* (Bonpl.) D. Don
Miconia glaberrima (Schlecht.) Naudin
M. globulifera Naudin
M. aff. mexicana (Humb. & Bonpl.) Naudin
M. schlechtendalii Cogn.
Tibouchina micrantha Rose

MONIMIACEAE

- Siparuna nicaraguensis* Hemsley

MYRSINACEAE

- Ardisia compressa* H.B.K.

PIPERACEAE

- Piper auritum* H.B.K.
P. fraguanum Trelease
P. hispidum Sw.
P. cf. hispidum Sw.
P. marginatum Jacq.
P. scabrum Sw.
P. umbellatum L.

RUBIACEAE

- Deppea grandiflora* Schlecht.
Diodia brasiliensis Sprengel var. *angulata* (Benth.)
 Standley
Hoffmannia excelsa (H.B.K.) Schum.
Palicourea galeottiana Martens
Psychotria alorum Standley & Steyerl.
P. aff. cuspidata Bredem. ex R. & S.
P. trichotoma Martens & Galeotti
Psychotria sp.
Rondeletia bourgaei Standley
R. ligustroides Hemsley
R. stenosisiphon Hemsley
Sommerera arborescens Schlecht.

SCROPHULARIACEAE

- Russelia sarmentosa* Jacq.

SOLANACEAE

- Cestrum endlicheri* Miers
C. lanatum Martens & Galeotti
C. purpureum (Lindl.) Standley
Solanum diversifolium Schlecht.
S. hispidum Pers.
S. nudum H.B.K.
S. aff. pectinatum Dunal
S. schlechtendalianum Walp.

TILIACEAE

- Triumfetta lappula* L.

VERBENACEAE

- Duranta repens* L.
Lantana frutilla var. *velutina* Mold.
L. hispida H.B.K.

Herbáceo

BEGONIACEAE

- Begonia* aff. *francois* Liebm.
B. incarnata Link & Otto
Begonia aff. *ludicra* A. DC.
B. manicata Brongn. ex Cels

CAMPANULACEAE

- Lobelia sartorii* Vatke
L. aff. *sartorii* Vatke
Triodanis perfoliata (L.) Nieuwl.

COMMELINACEAE

- Campelia zanonii* (L.) H.B.K.
Commelina diffusa Burman
Gibasia schiediana (Kunth) D. Hunt
Tripogandra cumanensis (Kunth) Woodson

COMPOSITAE

- Cirsium subcoriaceum* (Less.) Sch. Bip
Elephantopus mollis H.B.K.
Erigeron karvinskianus DC.
Eupatorium pycnocephalum Less.
Melampodium perfoliatum (Cav.) H.B.K.
Schistocarpha seleri Rydb.

CYPERACEAE

- Carex polystachya* Sw. ex Wahl
Rhynchospora corymbosa (L.) Britton
R. marisculus Nees

EQUISETACEAE

- Equisetum myriocnaetum* Schlecht. & Cham.

EUPHORBIACEAE

- Ricinus communis* L.

GESNERIACEAE

- Achimenes grandiflora* (Schiede) A. DC.

GLEICHENIACEAE

- Sticheris palmatus* (Schaffner) Underw.

GRAMINEAE

- Dichantherium* aff. *sphaerocarpon* (Elliot) Gould
Isachne arundinacea (Sw.) Griseb.
Lasiacis nigra Davidse
Oplismenus hirtellus (L.) Beauv.
O. setarius (Lam.) Roemer & Schultes
Panicum aff. *fasciculatum* Sw.
P. sellowii Nees
Zeugites mexicana (Kunth) Trin.

LABIATAE

- Hyptis urticoides* H.B.K.
Ocimum micranthum Willd.
Salvia elegans Vahl
S. gracilis Benth.
S. purpurea Cav.
S. tiliaefolia var. *albiflora* (Martens & Galeotti) L.
Scutellaria mociniana Benth.

LEGUMINOSAE

- Crotalaria sagittalis* L.

LOGANIACEAE

- Spigelia palmeri* Rose

LYCOPODIACEAE

- Lycopodium clavatum* L.
L. cernuum L.

MALVACEAE

- Hibiscus uncinellus* DC.
Pavonia schiedeana Steudel

MELASTOMATACEAE

- Arthrostemma ciliatum* Ruiz & Pavón
Heterocentron subtriplinervium (Link & Otto) A.
 Braun & Bouché

MORACEAE

- Dorstenia contrajerva* L.

MUSACEAE

- Heliconia schiedeana* Klotzsch

ONAGRACEAE

- Lopezia hirsuta* Jacq.

ORCHIDACEAE

- Habenaria* aff. *novenfida* Lindl.
Habenaria sp.

PALMAE

- Chamaedorea* aff. *rojasiensis* Standley & Steyererm.

PIPERACEAE

- Piper curtispicum* C. DC.

PHYTOLACCACEAE

- Phytolacca rivinoides* Kunth & Bouché

POLYGALACEAE

- Polygala paniculata* L.

POLYPODIACEAE

- Asplenium* aff. *pteropus* H. B. Willd.
Ctenitis sp.
Pteridium aquilinum (L.) Kuhn
Pteris orizabae Martens & Galeotti

PYROLACEAE

- Monotropa uniflora* L.

RUBIACEAE

- Borreria laevis* (Lam.) Griseb.
B. suaveolens G. F. W. Meyer
Coccocypselum cordifolium Nees & Martens
C. hirsutum Bartling ex DC.
Crusea calocephala DC.
Oldenlandia microtheca (Schlecht. & Cham.) DC.

SCROPHULARIACEAE

- Castilleja lithospermoides* H.B.K.

BOSQUE MESÓFILO DE TEOCELO

SELAGINELLACEAE

- Selaginella galeottii* Spring
S. pulcherrima Liebm.

SOLANACEAE

- Physalis gracilis* Miers
Solanum nigrum L.

ZINGIBERACEAE

- Renalmia aromatica* (Aublet) Griseb.

Epífitas

ARACEAE

- Anthurium scandens* (Aublet) Engler
Anthurium sp.

ARALIACEAE

- Oreopanax capitatus* (Jacq.) Decne. & Planch.

BROMELIACEAE

- Catopsis morreniana* Mez
Tillandsia butzii Mez
T. aff. *filifolia* Schlecht. & Cham.
T. gymnobotria Baker
T. kirchhoffiana Wittm.
T. punctulata Schlecht. & Cham.
T. usneoides L.
Vriesia pectinata L. B. Smith

CACTACEAE

- Rhipsalis baccifera* (Mill.) Stearn

ERICACEAE

- Macleania insignis* Martens & Galeotti

LILIACEAE

- Smilacina macrophylla* Martens & Galeotti

ORCHIDACEAE

- Elleanthus capitatus* (P. & E.) Reichenbach

PIPERACEAE

- Peperomia alata* Ruiz & Pavón
P. collarata Trel.
P. glabella (Sw.) A. Dietr.
P. obtusifolia (L.) A. Dietr.
P. quadrifolia (L.) H.B.K.
P. tenerrima Schlecht. & Cham.

POLYPODIACEAE

- Polypodium angustifolium* Sw.
P. aureum L.

Enredaderas y trepadoras

ANACARDIACEAE

- Toxicodendron radicans* (L.) Kuntze

ARACEAE

- Philodendron guatemalense* Engler

ASCLEPIADACEAE

- Blepharodon mucronatum* (Schlecht.) Decne.

COMPOSITAE

- Bidens squarrosa* H.B.K.
Notoptera scabridula Blake

CONVOLVULACEAE

- Ipomoea congesta* R. Brown
Quamoclit vitifolia (Cav.) G. Don

CUCURBITACEAE

- Cyclanthera langaei* Cogn.
Microsechium ruderale Naudin

DIOSCOREACEAE

- Dioscorea* aff. *floribunda* Martens & Galeotti
D. aff. *mexicana* Guillemín

LEGUMINOSAE

- Centrosema galeottii* Fantz
Clitoria mexicana Link
Desmodium adscendens (Sw.) DC.
D. incanum DC.

- Galactia striata* (Jacq.) Urban

LILIACEAE

- Smilacina thyrsoidea* Hemsley
Smilax glauca Walt
S. jalapensis Schlecht.
S. mollis Humb. & Bonpl. ex Willd.

MENISPERMACEAE

- Cissampelos pareira* L.

PASSIFLORACEAE

- Passiflora biflora* Lam.
P. conzattiana Killip
P. sexflora Juss.

ROSACEAE

- Rubus fagifolius* Schlecht. & Cham.
R. sapidus Schlecht.

UMBELLIFERAE

- Hydrocotyle mexicana* Cham. & Schlecht.

VALERIANACEAE

- Valeriana scandens* L.

VITACEAE

- Vitis berlandieri* Planch.
V. tiliifolia Humb. & Bonpl.

Parásitas

CONVOLVULACEAE

Cuscuta corymbosa Ruiz & Pavón

LORANTHACEAE

Phoradendron piperoides (H.B.K.) Trel.*Psittacanthus schiedeanus* (Schlecht. & Cham.) Blume ex Schult.

AGRADECIMIENTOS. Queremos agradecer a todas las personas que colaboraron en la elaboración de este trabajo, en especial al Dr. A. Cleef, al Dr. J. Rzedowski y al Dr. H. Puig por sus valiosas sugerencias y observaciones, así como al personal del Herbario de la Facultad de Ciencias (FCME) y del Herbario Nacional (MEXU) por su ayuda en la determinación de los ejemplares.

LITERATURA CITADA

- BAGNOULS, F. y H. GAUSSEN, 1953. Saison sèche et indice xerothermique. Documents pur les Cartes des Productions végétales, serie *Generalités*, tomo III, vol. I.
- BREEDLOVE, D. E., 1973. The phytogeography and vegetation of Chiapas (Mexico), en A. Graham (ed.), *Vegetation and vegetational history of Northern Latin America*, Elsevier Scientific Publ. Co. Amsterdam, pp. 146-165.
- CARLSON, M. C., 1954. Floral elements of the pine-oak-*Liquidambar* forests of Montebello, Chiapas, Mexico, *Bull. Torrey Bot. Club*, 81(5):387-399.
- CLEEF, A. M., 1980. Posición fitogeográfica de la flora vascular del páramo neotropical, *Colomb. Geogr. Rev. Inst. Geog. Agustin Codazzi*, 7(2):68-86.
- DEEVEY, E. S. Jr. 1949. 3. Biogeography of the Pleistocene. Part I. Europe and North America, *Bull. Geol. Soc. Amer.*, 60:1315-1416, 27 figs.
- EMILIANI, C., 1970. Pleistocene Paleotemperatures, *Science*, 168:822-825.
- GARCÍA, E., 1973. *Modificaciones al sistema de clasificación climática de Köppen*, 2a. ed., Instituto de Geografía, UNAM, México, 246 pp.
- , M. E. HERNÁNDEZ y M. D. CARDOSO, 1983. Las gráficas ombrotérmicas y los regímenes pluviométricos en la República Mexicana, en *Memorias del Congreso Nacional de Geografía*, Guadalajara, Jal. pp. 140-149.
- GENTRY, H. S., 1946. Notes on the vegetation of Sierra Surotato in Northern Sinaloa, *Bull. Torrey Bot. Club*, 73(5):451-462.
- GOOD, R., 1953. *The geography of flowering plants*, 2a. ed., Longmans, Green & Co., Londres, 452 pp.
- GRAHAM, A., 1975. Late Cenozoic evolution of tropical lowland vegetation in Veracruz, Mexico, *Evolution*, 29:723-735.
- INSTITUTO DE GEOLOGÍA, 1967. Carta geológica del estado de Veracruz, UNAM, escala 1:500 000.
- LORAN, R. M., 1976. *Algunos estudios de suelos derivados de cenizas volcánicas del transecto Jalapa-Teocelo*, Ver., tesis, Facultad de Ciencias, UNAM, México, 58 pp.
- LORENZO, L., A. RAMÍREZ, M. A. SOTO, A. BRECEDA, M. C. CALDERÓN, H. CORTEZ, C. PUCHET, M. RAMÍREZ, R. VILLALÓN y E. ZAPATA, 1983. Notas sobre la fitogeografía del bosque mesófilo de montaña en la Sierra Madre del Sur, México, *Bol. Soc. Bot. México*, 44:97-102.
- LUNA, I., 1984. *Notas fitogeográficas sobre el bosque mesófilo de montaña en México. Un ejemplo en Teocelo-Cosautlán-Ixhuacán*, Veracruz, México, tesis, Facultad de Ciencias, UNAM, México, 150 pp.
- MARTÍN, P. S. y B. E. HARRELL, 1957. The Pleistocene history of temperate biotas in Mexico and Eastern United States, *Ecology*, 38:468-480.
- MIRANDA, F., 1947. Estudios sobre la vegetación de México V. Rasgos de la vegetación de la Cuenca del río de las Balsas, *Revista Soc. Mex. Hist. Nat.*, 8:(1-14):95-114.
- y A. J. SHARP, 1950. Characteristics of the vegetation in certain temperate regions of Eastern Mexico, *Ecology*, 31(3):313-333.
- y E. HERNÁNDEZ X., 1963. Los tipos de vegetación de México y su clasificación, *Bol. Soc. Bot. México*, 28:29-179.

BOSQUE MESÓFILO DE TEOCELO

- MUELLER-DOMBOIS, D. y H. ELLENBERG, 1974. *Aims and Methods of Vegetation Ecology*. John Wiley & Sons, Nueva York, 547 pp.
- PUIG, H., 1974. *Phytogéographie et écologie de la Huasteca (NE du Mexique)*, tesis de doctorado, Université Paul Sabatier, Toulouse, 547 + 92 pp.
- , 1976. *Végétation de la Huasteca, Mexique*, Mission Archeologique et Ethnologique Française au Mexique, México, 531 pp.
- RZEDOWSKI, J., 1966. Vegetación del estado de San Luis Potosí, *Acta Ci. Potos.*, 5:5-291.
- y R. MCVAUGH, 1966. La vegetación de la Nueva Galicia, *Contr. Univ. Michigan Herb.*, 9:69, 73, 80.
- y L. VELA, 1966. *Pinus strobus* var. *chiapensis* en la Sierra Madre del Sur de México, *Ciencia (México)*, 24:211-216.
- , 1970. Notas sobre el bosque mesófilo de montaña en el Valle de México, *Anales Esc. Nac. Ci. Biol.* 18:91-106.
- y R. PALACIOS-CHÁVEZ, 1977. El bosque de *Engelhardtia (Oreomunnea) mexicana* en la región de la Chi-
nantla (Oaxaca, México). Una reliquia del Cenozoico, *Bol. Soc. Bot. México*, 33:93-123.
- , 1978. *Vegetación de México*, Ed. Limusa, México, 432 pp.
- SARUKHÁN, J., 1968. *Análisis sinecológico de las selvas de Terminalia amazonia en la planicie costera del Golfo de México*, tesis de maestría, Colegio de Postgraduados, Chapingo, México, 129 pp.
- SECRETARÍA DE LA DEFENSA NACIONAL, Carta topográfica Coatepec 14-Q-I(5), escala 1:100 000.
- STANDLEY, P. C. y J. A. STEYERMARK, 1949. Flora of Guatemala, *Fieldiana Bot.*, 24(1-8).
- TOLEDO, V. M., 1976. *Los cambios climáticos del Pleistoceno y sus efectos sobre la vegetación tropical cálida y húmeda de México*, tesis de maestría, Facultad de Ciencias, UNAM, México, 73 pp.
- , 1982. Pleistocene changes of vegetation in tropical Mexico, en G. T. Prance (ed.), *Biological Diversification in the Tropics*, Columbia University Press, Nueva York, pp. 93-111.
- VARGAS, Y., 1982. *Análisis florístico y fitogeográfico de un bosque mesófilo de montaña en Huayacocotla, Ver.* Tesis, Facultad de Ciencias, UNAM, 105 pp.
- VOGELMAN, H. W., 1973. Fog precipitation in the cloud forests of Eastern Mexico, *BioScience*, 23(2):96-100.
- WILLIS, J. C., 1973. *A dictionary of the flowering plants and ferns*, 8a. ed. Cambridge University Press, Londres, 1245 pp.